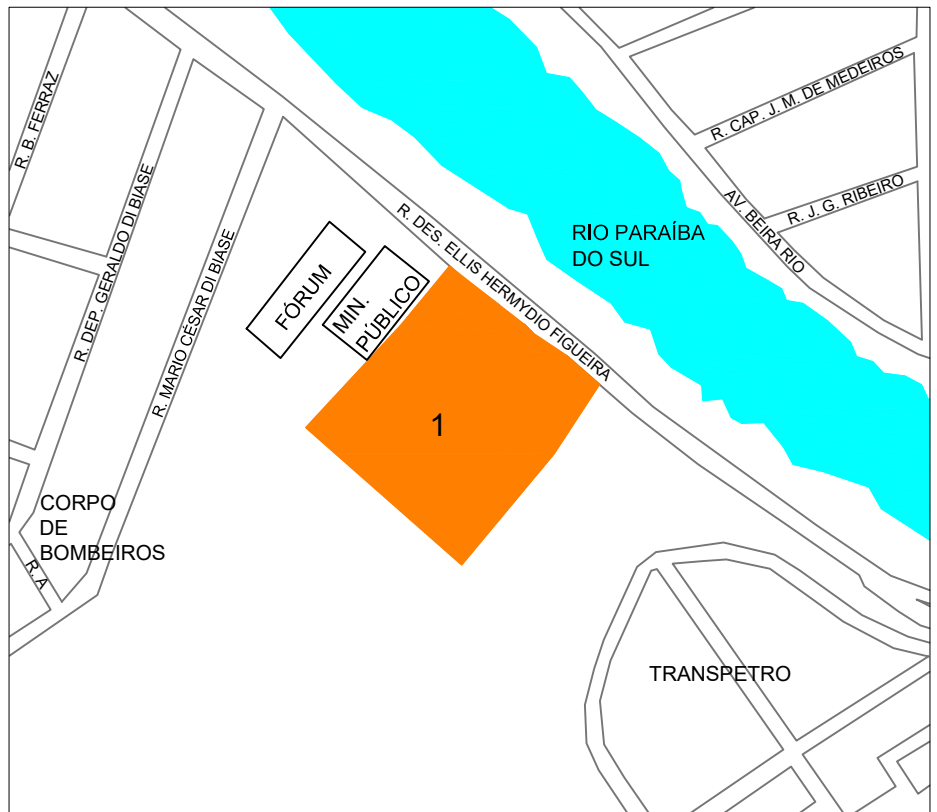
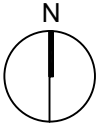


1 LOCALIZAÇÃO NO MUNICÍPIO
Sem escala definida

LEGENDA
 IMÓVEIS CEDIDOS
 LOCALIZAÇÃO NO MUNICÍPIO

DADOS EDIFICAÇÕES (valores em m ²)				
Nº	NOME	A. PROJEÇÃO	ATC	TERRENO
1	Instituto Ciências Humanas e Física (R. Des. Ellis Hermídio, 783)	3.080,83	12.197,83	21.377,12



2 LOCALIZAÇÃO DAS PROPRIEDADES
Escala: 1/5000



SUPERINTENDÊNCIA DE
ARQUITETURA, ENGENHARIA E PATRIMÔNIO
COORDENAÇÃO DE ADMINISTRAÇÃO PATRIMONIAL
DIVISÃO DE PATRIMÔNIO IMÓVEL

LOCALIZAÇÃO DE IMÓVEIS

Inst. de Ciências Humanas e Física
R. Desembargador Ellis Hermídio, 783
Volta Redonda

DESENHISTA	PROJETISTA	REVISÃO	APROVAÇÃO
Mariana Amaral			
06 05 19			

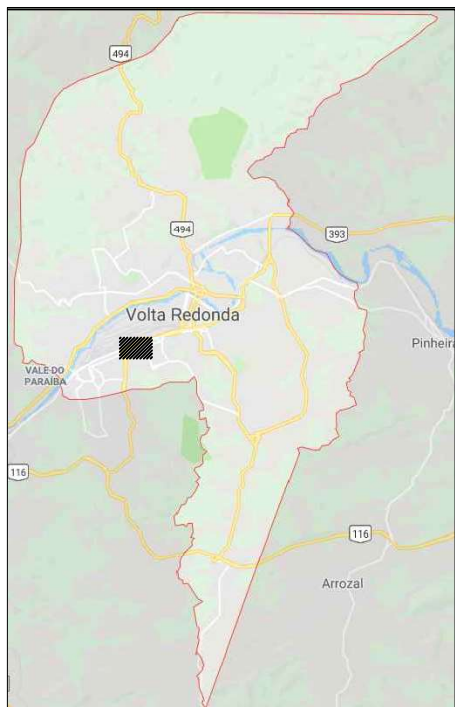
PLANTA DE LOCALIZAÇÃO

ESCALA	REF. ARQ.	Nº DESENHO	DOC. ORIGEM
1/5000		1	

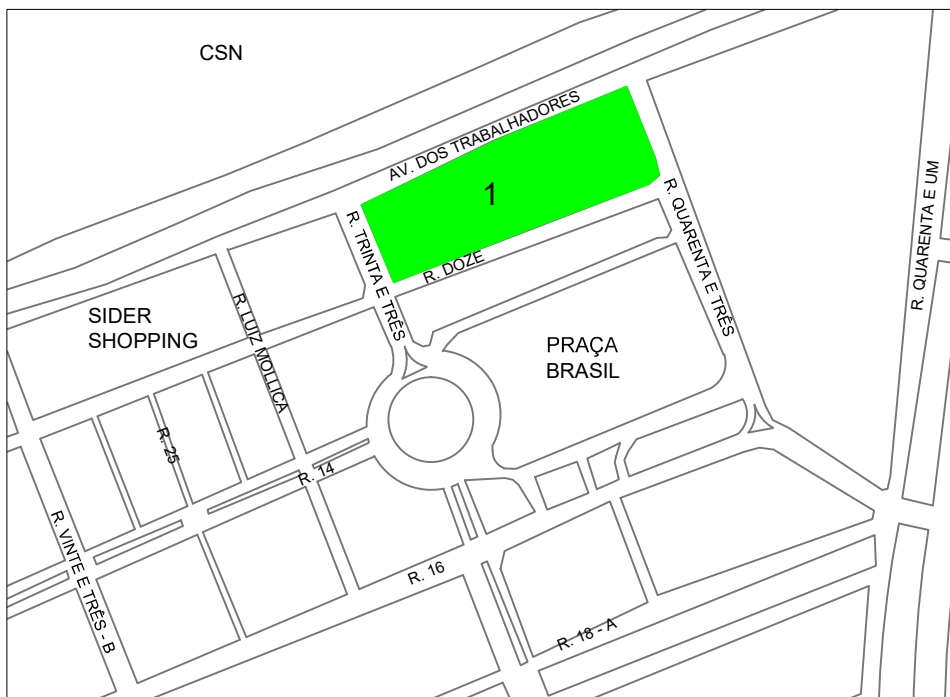
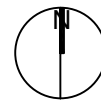
CAP COORDENAÇÃO DE ADM PATRIMONIAL

DPI DIVISÃO DE PATRIMÔNIO IMÓVEL

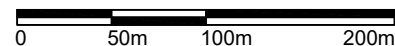
DADOS EDIFICAÇÕES (valores em m²)				
Nº	NOME	A. PROJEÇÃO	ATC	TERRENO
1	Escola de Eng. Industrial Metalúrgica de V. R. (Av. dos Trabalhadores, 420)	3.284,37	13.916,55	6.237,00



1 LOCALIZAÇÃO NO MUNICÍPIO
Sem escala definida



2 LOCALIZAÇÃO DA PROPRIEDADE
Escala: 1/4000



LEGENDA

- IMÓVEIS PRÓPRIOS
- LOCALIZAÇÃO NO MUNICÍPIO



SUPERINTENDÊNCIA DE
ARQUITETURA, ENGENHARIA E PATRIMÔNIO
COORDENAÇÃO DE ADMINISTRAÇÃO PATRIMONIAL
DIVISÃO DE PATRIMÔNIO IMÓVEL

LOCALIZAÇÃO DE IMÓVEIS

Escola de Eng. Ind. Metalúrgica de V.R.
Av. dos Trabalhadores, 420
Volta Redonda

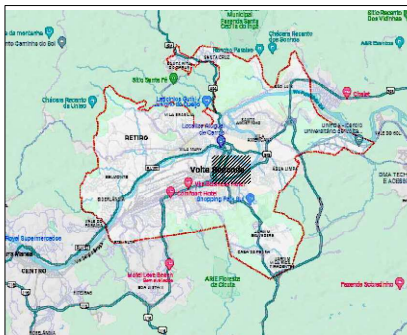
DESENHISTA	PROJETISTA	REVISÃO	APROVAÇÃO
Mariana Amaral			
06 05 19			

PLANTA DE LOCALIZAÇÃO

ESCALA	REF. ARQ.	Nº DESENHO	DOC. ORIGEM
1/4000		1	

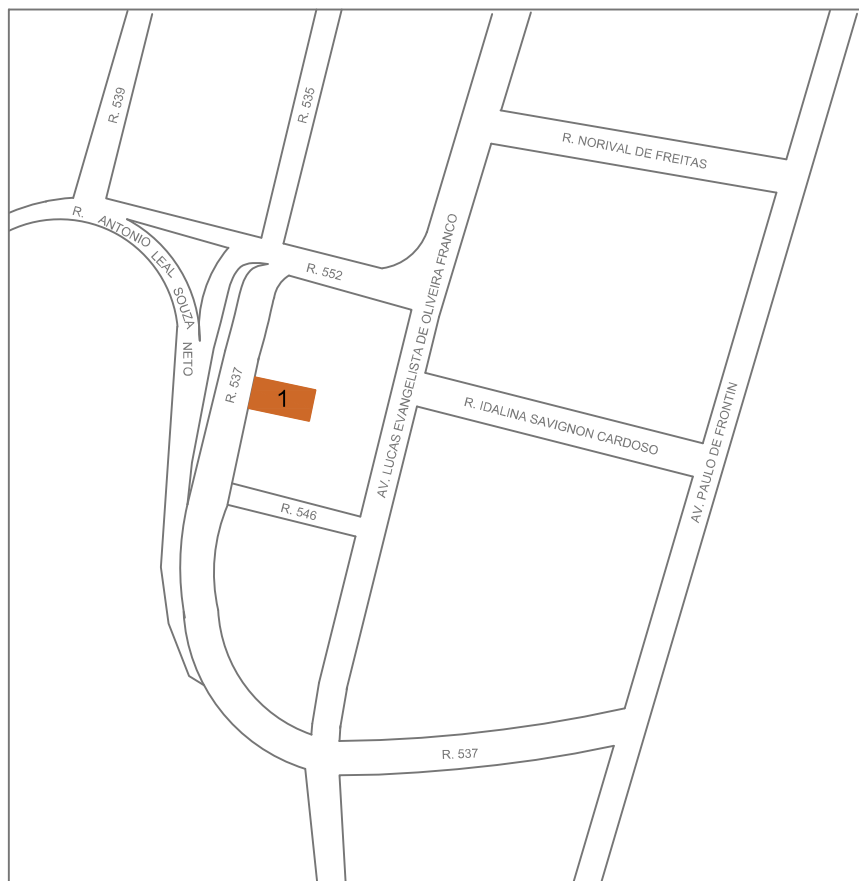
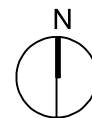
CAP COORDENAÇÃO DE ADM PATRIMONIAL

DPI DIVISÃO DE PATRIMÔNIO IMÓVEL



1 MUNICÍPIO DE VOLTA REDONDA
Sem escala definida

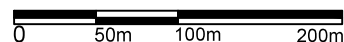
DADOS EDIFICAÇÕES (valores em m²)				
1	NOME	ÁREA DE PROJ.	ATC	TERRENO
1	Serviço de Psicologia Aplicada			
	(R.537, nº 31)	256,10	256,10	310,00



LEGENDA

- IMÓVEIS CEIDOS PARA A UFF
- LOCALIZAÇÃO EM VOLTA REDONDA

2 LOCALIZAÇÃO DAS EDIFICAÇÕES
Escala: 1/4000



MEC
UFF

SUPERINTENDÊNCIA DE
ARQUITETURA, ENGENHARIA E PATRIMÔNIO
COORDENAÇÃO DE ADMINISTRAÇÃO PATRIMONIAL
DIVISÃO DE PATRIMÔNIO IMÓVEL

LOCALIZAÇÃO DE IMÓVEIS
POLO UNIVERSITÁRIO
DE VOLTA REDONDA

BAIRRO JARDIM PARAÍBA
SERVIÇO DE PSICOLOGIA APLICADA

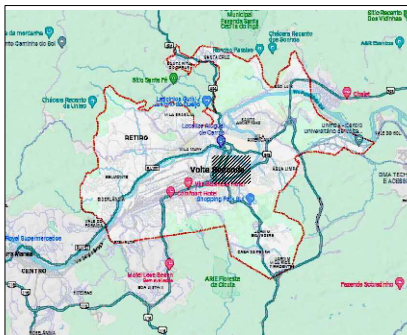
PLANTA DE LOCALIZAÇÃO
DE IMÓVEIS

DESENHISTA	PROJETISTA	REVISÃO	APROVAÇÃO
Michele		Michele	
12 07 24		12 07 24	

ESCALA	REF. ARQ.	Nº DESENHO	DOC. ORIGEM
INDICADA		1	

CAP COORDENAÇÃO DE ADM PATRIMONIAL

DPI DIVISÃO DE PATRIMÔNIO IMÓVEL



DADOS EDIFICAÇÕES (valores em m²)				
1	NOME	ÁREA DE PROJ.	ATC	TERRENO
1	Terreno para construção de Moradia Estudantil (R.Bolívia)			468,00



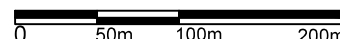
1 MUNICÍPIO DE VOLTA REDONDA
Sem escala definida



LEGENDA

- IMÓVEIS CEIDOS PARA A UFF
- LOCALIZAÇÃO EM VOLTA REDONDA

2 LOCALIZAÇÃO DAS EDIFICAÇÕES
Escala: 1/4000



MEC
UFF

SUPERINTENDÊNCIA DE ARQUITETURA, ENGENHARIA E PATRIMÔNIO
COORDENAÇÃO DE ADMINISTRAÇÃO PATRIMONIAL
DIVISÃO DE PATRIMÔNIO IMÓVEL

LOCALIZAÇÃO DE IMÓVEIS
POLO UNIVERSITÁRIO
DE VOLTA REDONDA
BAIRRO VILA AMERICANA
TERRENO MORADIA ESTUDANTIL

PLANTA DE LOCALIZAÇÃO
DE IMÓVEIS

DESENHISTA	PROJETISTA	REVISÃO	APROVAÇÃO
Michele		Michele	
12 07 24		12 07 24	

ESCALA	REF. ARQ.	Nº DESENHO	DOC. ORIGEM
INDICADA		1	

CAP COORDENAÇÃO DE ADM PATRIMONIAL

DPI DIVISÃO DE PATRIMÔNIO IMÓVEL